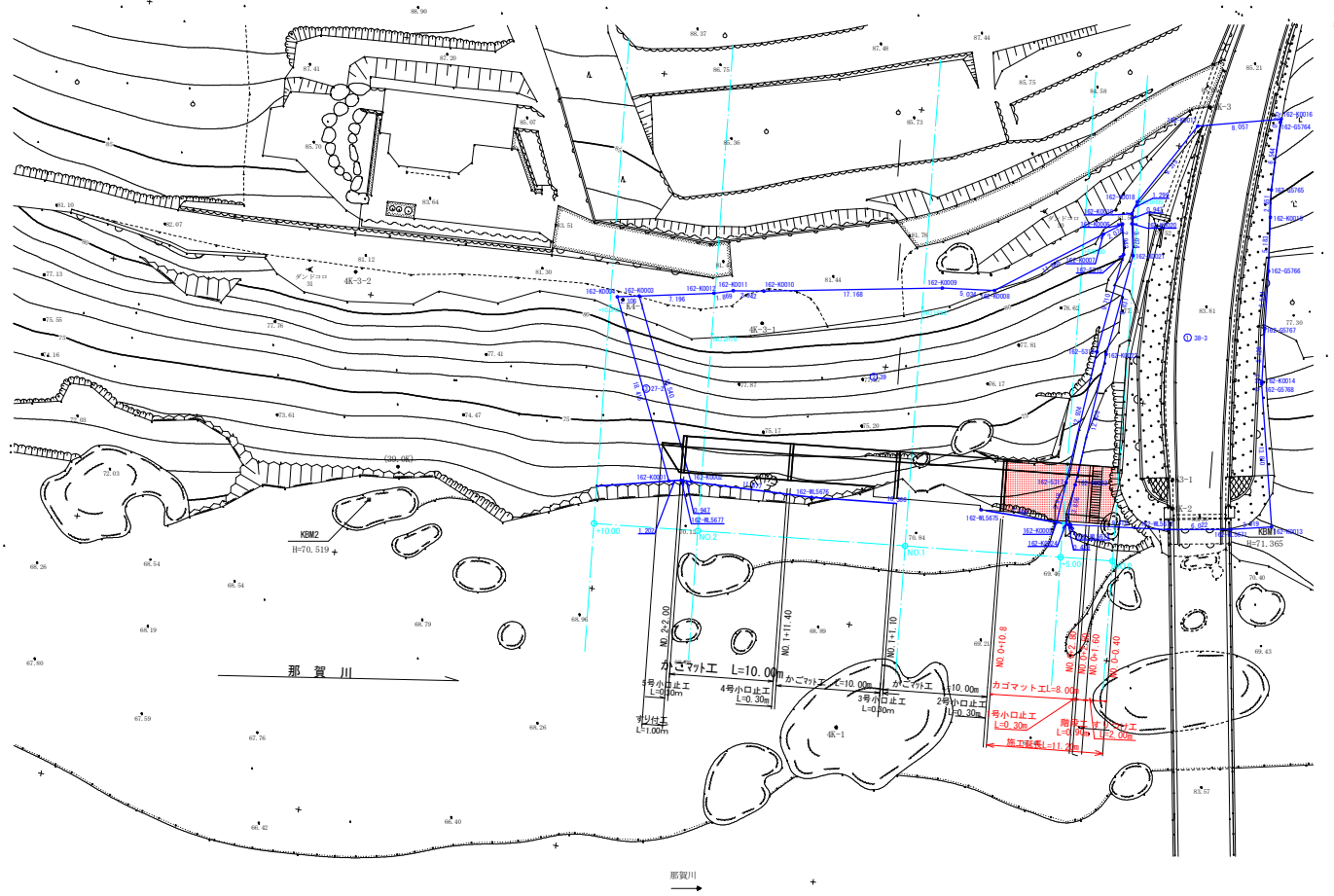



平面図 S=1:250
那賀郡那賀町延野



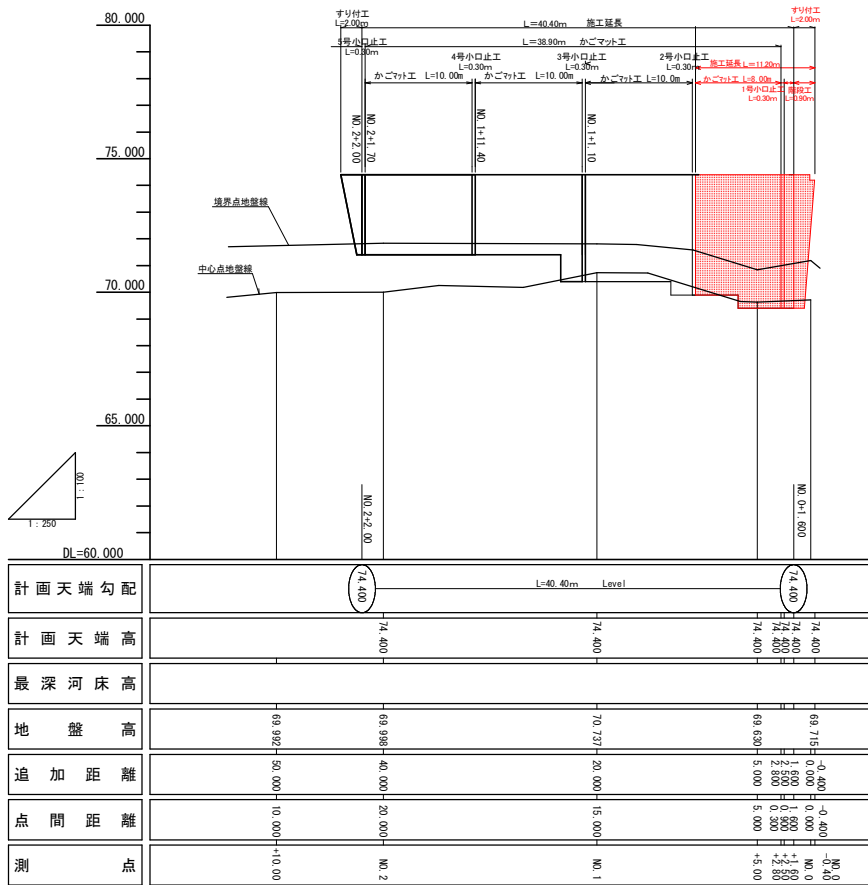
座標一覧表

点名	X座標	Y座標	Z座標	備考
4K-1	90690.037	91925.127	70.361	
4K-3	90754.108	91952.463	84.909	
4K-2	90715.384	91954.192	83.488	
4K-3-1	90727.533	91912.063	81.206	
4K-3-2	90727.003	91873.253	81.094	
KBM1	90714.033	91959.325	71.365	
KBM2	90705.471	91877.582	70.519	

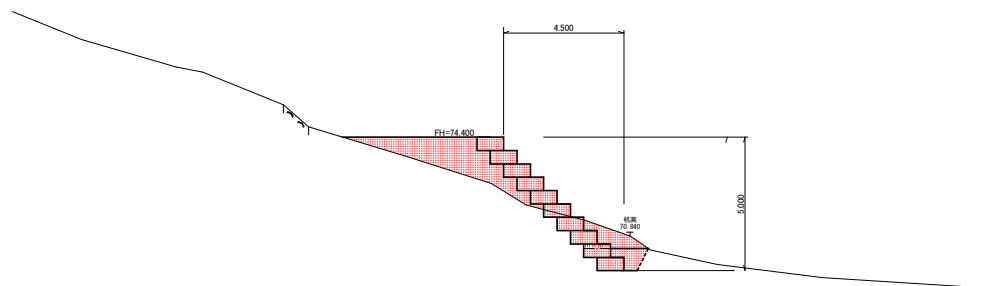
工事名	R1那土 那賀川 那賀・延野 河川工事		
路線名等	那賀川		
工事箇所	那賀郡那賀町延野		
図面名	平面図		
縮尺	1:250	図面番号	1 / 5
会社名			
事業者名	徳島県南部総合県民局 県土整備部(那賀)		

縦断図 H=1:250 V=1:100

標準断面図 S=1:100




NO. 0+5.00
GH=69.630
FH=74.400



工事名	R1那土 那賀川 那賀・延野 河川工事		
路線名等	那賀川		
工事箇所	那賀郡那賀町延野		
図面名	縦断図 標準断面図		
縮尺	図示	図面番号	2 / 5
会社名			
事業者名	徳島県南部総合県民局 県土整備部(那賀)		

横断面1 S=1:100



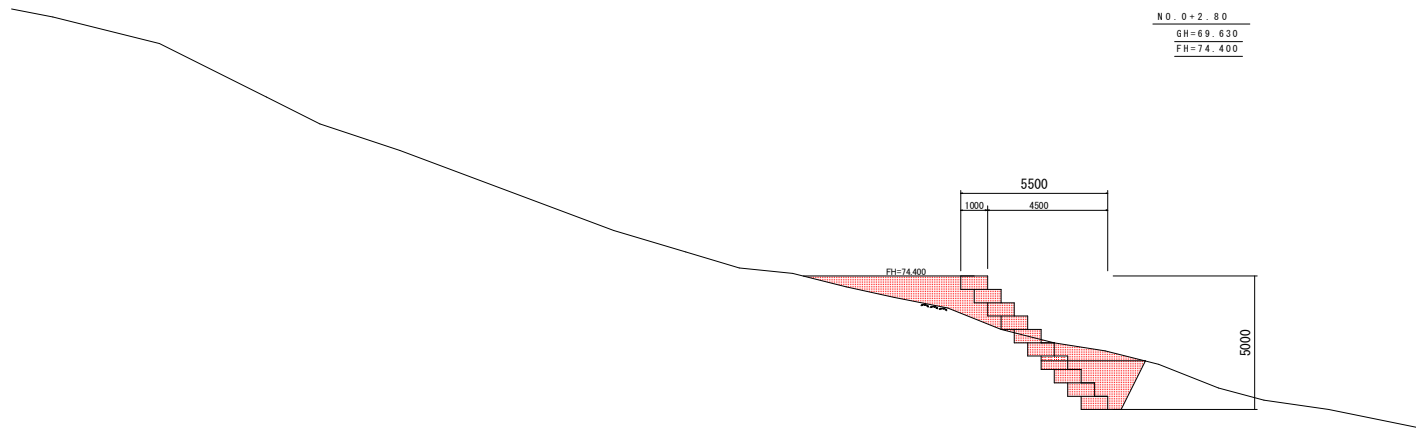
No. 0+1.80
GH=69.630
FH=74.400

階段工

埋戻(背面)	5.1
掘削(土砂)	2.0
掘削(軟岩)	
床掘(土砂)	4.5
床掘(軟岩)	
埋戻(河川内)	2.9

すりつけ工

埋戻(背面)	6.1
掘削(土砂)	1.5
掘削(軟岩)	
床掘(土砂)	3.6
床掘(軟岩)	
埋戻(河川内)	3.1



No. 0+2.80
GH=69.630
FH=74.400

1号小口止・かごマット工

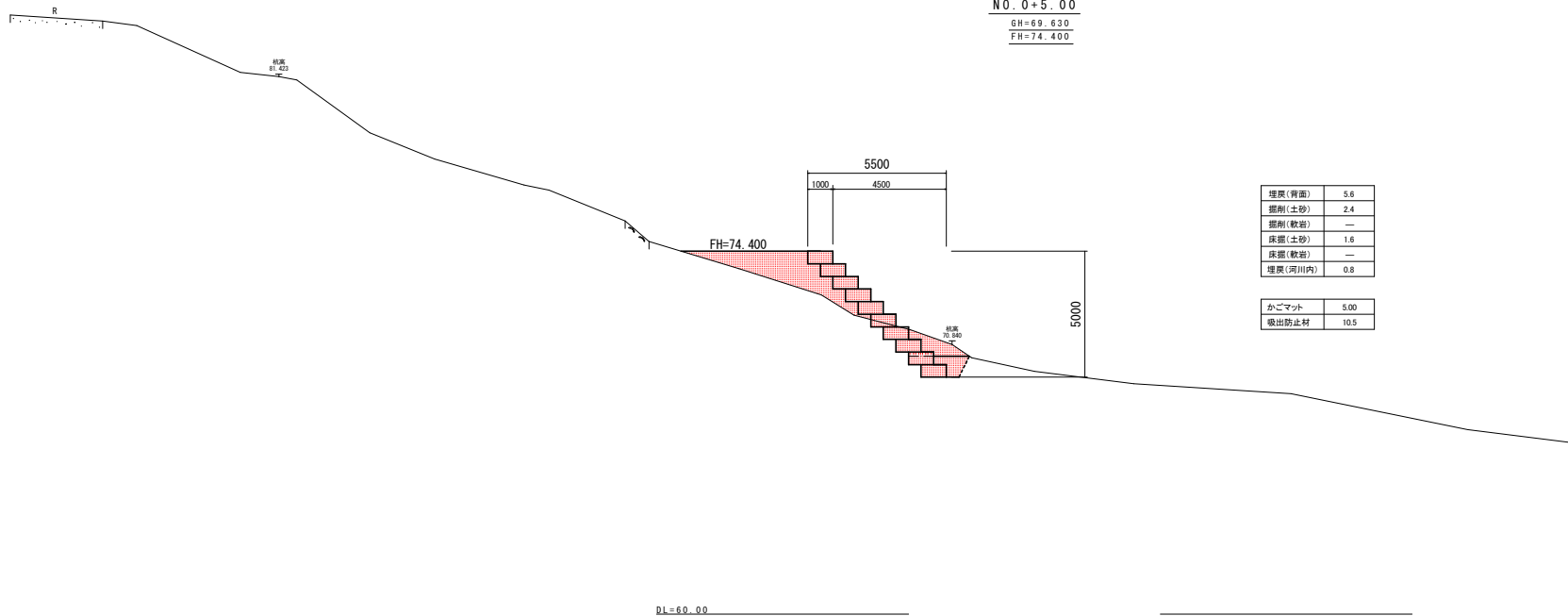
埋戻(背面)	5.1
掘削(土砂)	2.2
掘削(軟岩)	
床掘(土砂)	4.8
床掘(軟岩)	
埋戻(河川内)	3.0

かごマット	5.0
級出防止材	10.5

工事名	R1那土 那賀川 那賀・延野 河川工事		
路線名等	那賀川		
工事箇所	那賀郡那賀町延野		
図面名	横断面1		
縮尺	1:100	図面番号	3 / 5
会社名			
事業者名	徳島県南部総合県民局 県土整備部(那賀)		

横断面2 S=1:100

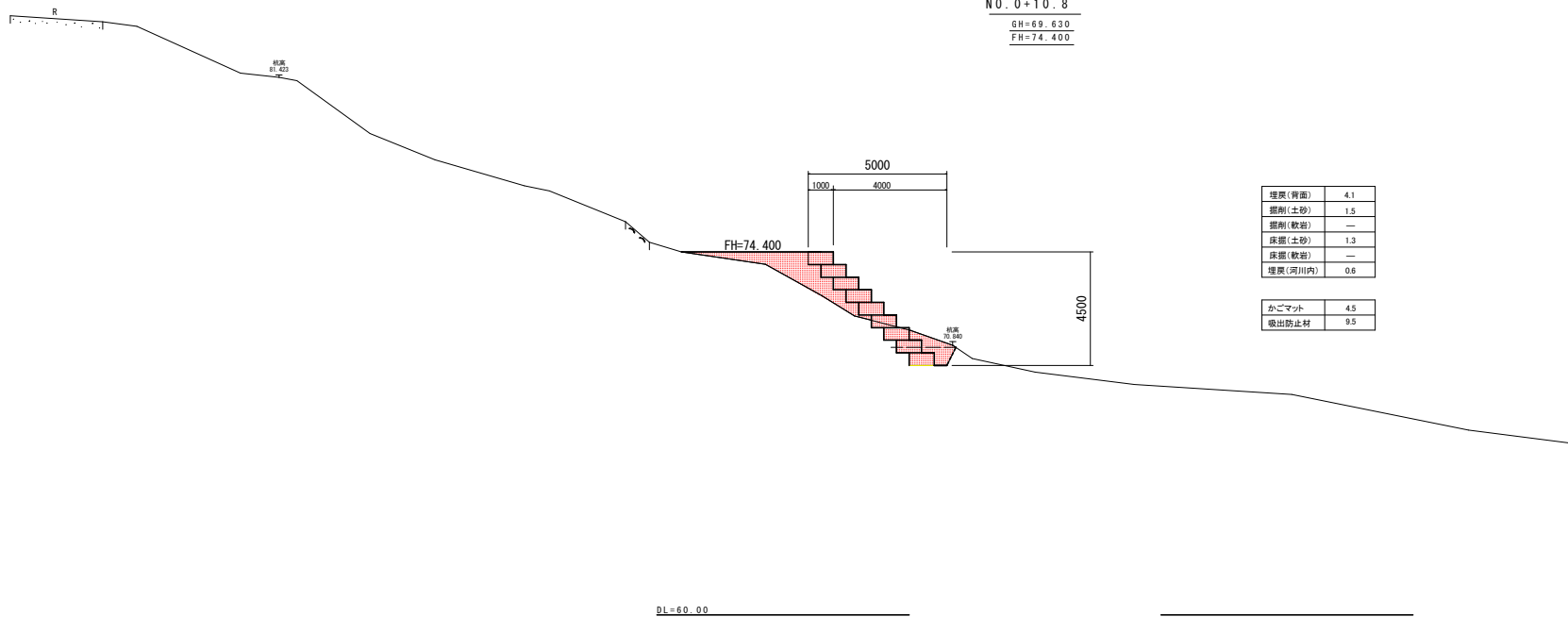
NO. 0+5.00
 GH=69.630
 FH=74.400



埋戻(背面)	5.6
掘削(土砂)	2.4
掘削(軟岩)	—
床掘(土砂)	1.6
床掘(軟岩)	—
埋戻(河川内)	0.8

かごマット	5.00
吸出防止材	10.5

NO. 0+10.8
 GH=69.630
 FH=74.400

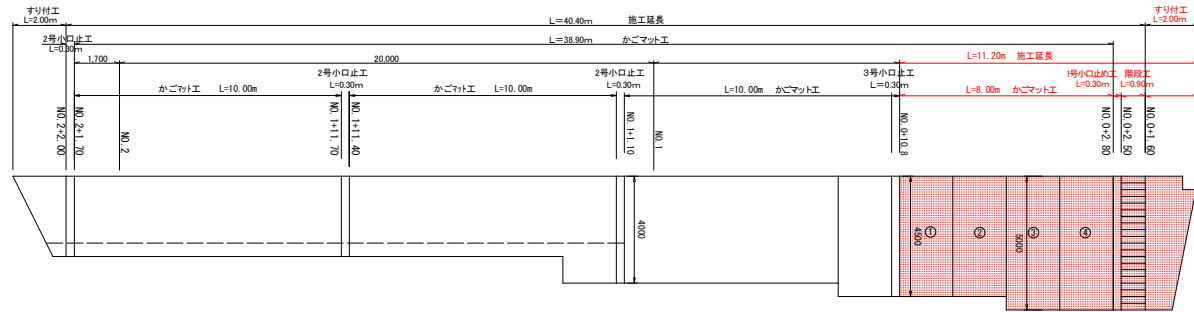


埋戻(背面)	4.1
掘削(土砂)	1.5
掘削(軟岩)	—
床掘(土砂)	1.3
床掘(軟岩)	—
埋戻(河川内)	0.6

かごマット	4.5
吸出防止材	9.5

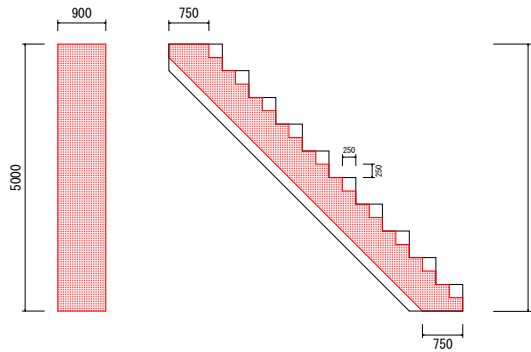
工事名	R1那土 那賀川 那賀・延野 河川工事		
路線名等	那賀川		
工事箇所	那賀郡那賀町延野		
図面名	横断面2		
縮尺	1:100	図面番号	4 / 5
会社名			
事業者名	徳島県南部総合県民局 県土整備部(那賀)		

側面展開図 S=1:1.0.0



かごマット	数量(m)
①	9.00
②	9.00
③	10.00
④	10.00
合計	38.00

階段工 S=1:50



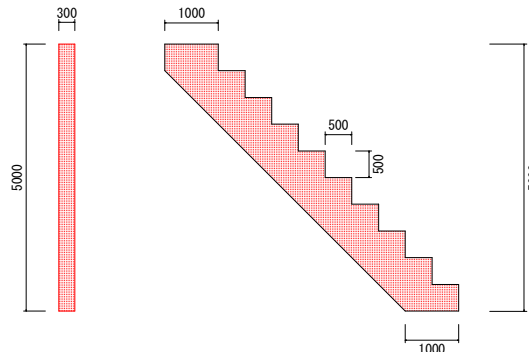
数量表 (コンクリート t=900mm)

計算式	数量
(0.75+0.25)×0.25×0.25×2+10×0.9×1.9	3.963

数量表 (型枠 無筋構造物)

計算式	数量
(0.75+0.25)×0.25×0.25×2+10×0.9×1.8	6.862

小口止工 S=1:50



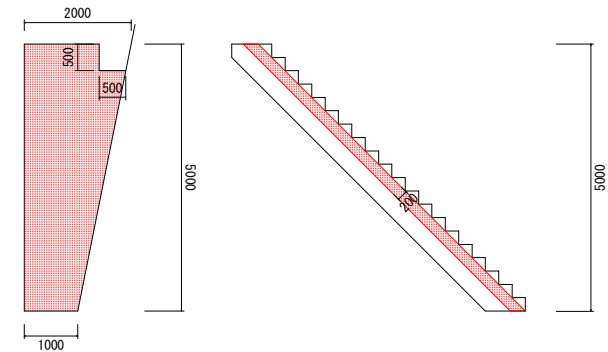
数量表 (コンクリート t=300mm)

計算式	数量
(1.0+0.5)×0.5×0.5×2+0.5×1.8	1.863

数量表 (型枠 無筋構造物)

計算式	数量
(1.0+0.5)×0.5×0.5×2+0.5×1.8	13.362

すりつけ工 S=1:50



数量表 (石積工 t=200mm)

計算式	数量
5.00×1.414+(2.00+1.00)×2.0×0.5+41.41×10.30	10.362

工事名	R1那土 那賀川 那賀・延野 河川工事
路線名等	那賀川
工事箇所	那賀郡那賀町延野
図面名	側面展開図 構造図
縮尺	図示 図面番号 5 / 5
会社名	
事業者名	徳島県南部総合市民局 県土整備部(那賀)